









| 整理番号 | 資料名 | イメージ | 種類 | 細別 | 員数 | 作成・製造・所蔵など | 年代など | サイズ・材質など |
|--------|---------------------|--|----|----|----|--------------------|------|----------|
| EAR001 | 花こう岩と褐簾石 |  | 地学 | 岩石 | 1 | 産出地：京都市左京区大文字山 | | |
| EAR002 | 堇青石ホルンフェルス |  | 地学 | 岩石 | 1 | 産出地：京都府亀岡市 | | |
| EAR003 | 堇青石仮晶（桜石） |  | 地学 | 岩石 | 1 | 産出地：京都府亀岡市 | | |
| EAR004 | マンガン鉱 |  | 地学 | 岩石 | 1 | 産出地：京都府美山町 | | |
| EAR005 | 辰砂 |  | 地学 | 岩石 | 1 | 産出地：大和水銀鉱山（奈良県宇陀郡） | | |
| EAR006 | バラ輝石（ピンク色）とテフロ石（灰岩） |  | 地学 | 岩石 | 1 | 産出地：京都府加茂町法華寺野 | | |
| EAR007 | 水晶 |  | 地学 | 岩石 | 1 | 産出地：滋賀県大津市田上 | | |

| | | | | | | | | |
|--------|--------------------|--|----|----|---|--------------------|----------|--|
| EAR008 | 正長石 |  | 地学 | 岩石 | 1 | 産出地：滋賀県大津市田上 | | |
| EAR009 | ホウカイ石 |  | 地学 | 岩石 | 1 | 産出地：岐阜県大垣市赤坂金生山 | | |
| EAR010 | 葉化石 |  | 地学 | 岩石 | 1 | 産出地：綴喜層群（京都府宇治田原町） | 約1500万年前 | |
| EAR011 | 貝化石（カガミガイ） |  | 地学 | 岩石 | 1 | 産出地：綴喜層群（京都府宇治田原町） | 約1500万年前 | |
| EAR012 | フズリナ化石 |  | 地学 | 岩石 | 1 | 産出地：京都市左京区鞍馬山 | 古生代ペルム紀 | |
| EAR013 | 貝化石（キリガイダマン） |  | 地学 | 岩石 | 1 | 産出地：綴喜層群（京都府宇治田原町） | 約1500万年前 | |
| EAR014 | しのぶ石 |  | 地学 | 岩石 | 1 | | | |
| EAR015 | トウシウゾウ（ステゴドンの上右臼歯） |  | 地学 | 岩石 | 1 | 産出地：大阪層群（京都市伏見区深草） | 約50万年前 | |




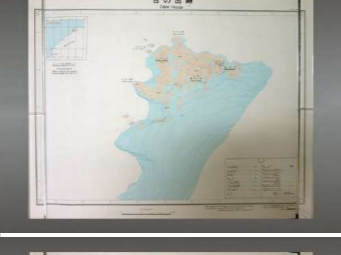
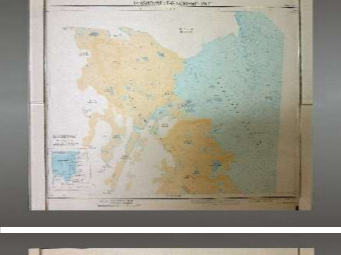

| | | | | | | | | |
|--------|-----------------|--|----|------|----|-------------------------------|-----------------------------|--|
| EAR016 | 紡錘状火山弾とパン皮状火山弾 |  | 地学 | 岩石 | 2 | 産出地：田倉山（宝山） | 約30万年前 | |
| EAR017 | 南極の岩石 含ガーネット片麻岩 |  | 地学 | 岩石 | 1 | 産出地：南極ラングホブデ 採集者：坂東忠司 | 採集年：1996年（平成8） | |
| EAR018 | 南極の岩石 黒雲母片麻岩 |  | 地学 | 岩石 | 1 | 産出地：南極オングル島 採取者：中川和久 | | |
| EAR019 | 旧大丸京都の壁石 |  | 地学 | 化石 | 1 | | | |
| EAR020 | 太閤堤をおおう 洪水の堆積層 |  | 地学 | 標本 | 1 | | 1712年（正徳2）～1786年（天明6） | |
| EAR021 | ミイラ |  | 地学 | 化石 | 一式 | 発見地：エジプト | 古代エジプト時代 | |
| EAR101 | ナウマン象（小象の前足） |  | 地学 | 化石 骨 | 1 | 出土地：高松市小槌島北東約1キロ沖の瀬戸内海（網にかかる） | 約50～60万年前 発見：1962年（昭和37） | |


| | | | | | | | | |
|--------|--------------|---|----|-------|---|--------------|--|--|
| EAR102 | アジア象の骨（大腿骨） |  | 地学 | 骨（脚） | 1 | | | |
| EAR103 | 牛の骨 |  | 地学 | 骨（胸部） | 1 | | | |
| EAR104 | 堆積地形模型 扇状地 |  | 地学 | 模型 | 1 | 製造：大和製作所費用本部 | | |
| EAR105 | 浸食作用説明模型 幼年期 |  | 地学 | 模型 | 1 | 製造：大和製作所費用本部 | | |
| EAR106 | 浸食作用説明模型 壮年期 |  | 地学 | 模型 | 1 | 製造：大和製作所費用本部 | | |
| EAR107 | 浸食作用説明模型 老年期 |  | 地学 | 模型 | 1 | 製造：大和製作所費用本部 | | |

| | | | | | | | | |
|--------|--------------|--|----|----|----|-----------------|-------------------------|--|
| EAR108 | 浸食作用説明模型 三角州 |  | 地学 | 模型 | 1 | 製造：大和製作所費用本部 | | |
| EAR109 | 地質説明模型 |  | 地学 | 模型 | 1 | 製造：大和製作所費用本部 | | |
| EAR110 | 火山地形断面模型 |  | 地学 | 模型 | 1 | 製造：大和製作所費用本部 | | |
| EAR111 | 地層模型 |  | 地学 | 模型 | 1 | 製造：内田洋行科学器部 | | |
| EAR112 | 鉱物標本 | | 地学 | 標本 | 一式 | 製造：日本地科学会（現ニチカ） | | |
| EAR113 | 岩石標本 | | 地学 | 標本 | 一式 | 製造：日本地科学会（現ニチカ） | | |
| EAR114 | 地質標本 | | 地学 | 標本 | 一式 | 製造：（株）日さく | | |
| EAR115 | ザクロ石片麻岩 |  | 地学 | 岩石 | 1 | 産出地：スカーレン | 1968年（昭和43）～1970年（昭和45） | |

| | | | | | | | | |
|--------|--|--|----|----|---|---------------------|---------------|-------------------------------------|
| EAR116 | 宗谷海岸作業図 |  | 地学 | 地図 | 1 | 印刷：(株)国土地図 | | S : 1/100,000 サイズB×L : 638×940 |
| EAR117 | 昭和基地 |  | 地学 | 地図 | 1 | 作成：建設省国土地理院 | 1994年(平成6) | S : 1/2,500 サイズB×L : 815×785 |
| EAR118 | リュツオ・ホルム湾 |  | 地学 | 地図 | 1 | 作成：建設省国土地理院 | 1989年(平成元) | S : 1/250,000 サイズB×L : 790×1090 |
| EAR119 | リーサーラルセン半島 |  | 地学 | 地図 | 1 | 衛星画像合成図 | | S : 1/250,000 サイズB×L : 788×1088 |
| EAR120 | EAST QUEEN MAUD LAND ENDERBY LAND NAVIGATION CHART |  | 地学 | 地図 | 1 | 作成：国立極地研究所(編集：森脇喜一) | 1979年(昭和54)8月 | S : 1/1000,000 サイズB×L : 1088×888 |
| EAR121 | 昭和基地周辺作業図 |  | 地学 | 地図 | 1 | 作成：国立極地研究所 | 1993年(平成5) | S : 1/1000,000 サイズB×L : 898×688 |

| | | | | | | | | |
|--------|-------------|--|----|----|---|--------------------------------------|----------------|------------------------------|
| EAR122 | 東オングル島 |  | 地学 | 地図 | 1 | 作成：建設省国土地理院 | 1994年（平成6）1月 | S：1/5,000 サイズB×L：788×815 |
| EAR123 | 西オングル島 |  | 地学 | 地図 | 1 | 作成：建設省国土地理院 刊行：国立科学博物館（（株）国際航業図化） | 1964年（昭和39）12月 | S：1/5,000 サイズB×L：784×544 |
| EAR124 | オングル諸島周辺作業図 |  | 地学 | 地図 | 1 | 作成：国立極地研究所（編集：森脇喜一） | 1979年（平成54）7月 | S：1/50,000 サイズB×L：786×546 |
| EAR125 | 竜宮岬 |  | 地学 | 地図 | 1 | 作成：建設省国土地理院 | 1981年（昭和56）3月 | S：1/25,000 サイズB×L：782×538 |
| EAR126 | 新南岩 |  | 地学 | 地図 | 1 | 作成：建設省国土地理院 | 1977年（昭和52）3月 | S：1/25,000 サイズB×L：544×732 |
| EAR127 | アウストホブデ |  | 地学 | 地図 | 1 | 作成：建設省国土地理院 | 1985（昭和60）3月 | S：1/25,000 サイズB×L：578×458 |

| | | | | | | | | |
|--------|------------|--|----|----|---|-------------|---------------|------------------------------|
| EAR128 | システルフレーセネ |  | 地学 | 地図 | 1 | 作成：建設省国土地理院 | 1987年（昭和62）2月 | S：1/25,000 サイズB×L：578×458 |
| EAR129 | ルンパ |  | 地学 | 地図 | 1 | 作成：建設省国土地理院 | 1987年（昭和62）2月 | S：1/50,000 サイズB×L：578×458 |
| EAR130 | イトレホブデホルメン |  | 地学 | 地図 | 1 | 作成：建設省国土地理院 | 1987年（昭和62）2月 | S：1/25,000 サイズB×L：578×458 |
| EAR131 | 日の出岬 |  | 地学 | 地図 | 1 | 作成：建設省国土地理院 | 1974（昭和49）3月 | S：1/25,000 サイズB×L：578×458 |
| EAR132 | ラングホブデ北部 |  | 地学 | 地図 | 1 | 作成：建設省国土地理院 | 1987年（昭和62）2月 | S：1/25,000 サイズB×L：578×458 |
| EAR133 | ラングホブデ南部 |  | 地学 | 地図 | 1 | 作成：建設省国土地理院 | 1987年（昭和62）2月 | S：1/25,000 サイズB×L：578×458 |
| EAR134 | ホノール奥岩 | | 地学 | 地図 | 1 | 作成：建設省国土地理院 | 1984年（昭和59）2月 | S：1/25,000 サイズB×L：578×458 |
| EAR135 | 森林土壌断面モデル | | 地学 | 標本 | 1 | | | |

| | | | | | | | |
|--------|-----|---|----|----|----------|----------------------|--|
| EAR136 | 六分儀 |  | 地学 | 天文 | 製造：滝沢製作所 | 測定日：1965年（昭和40）6月22日 | |
|--------|-----|---|----|----|----------|----------------------|--|